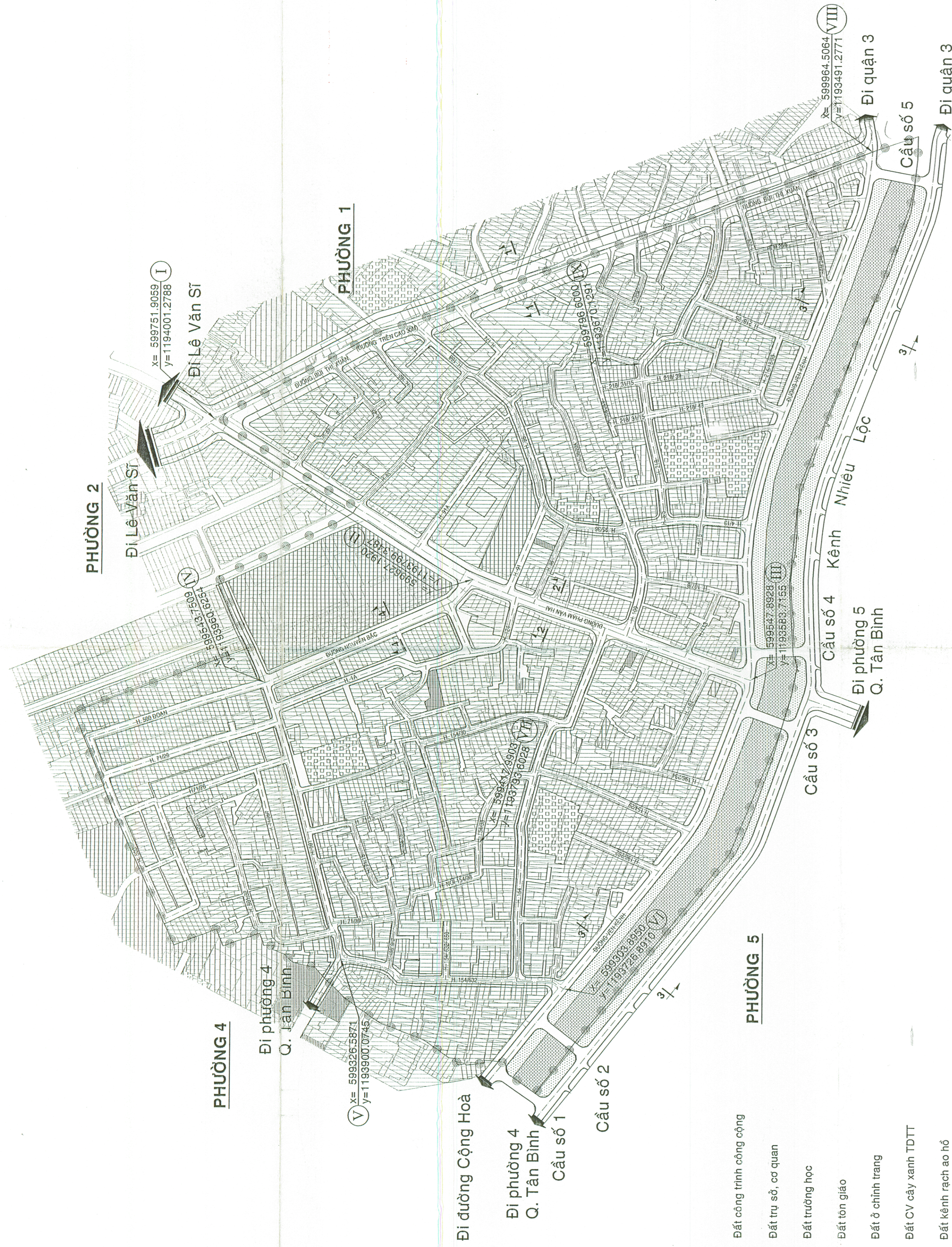
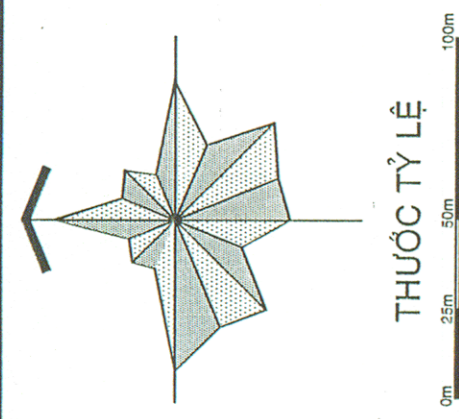


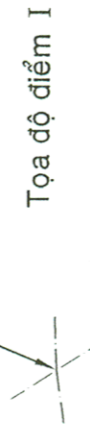
THÀNH PHỐ HỒ CHÍ MINH - QUẬN TÂN BÌNH
 QUY HOẠCH ĐIỀU CHỈNH CHI TIẾT XÂY DỰNG ĐÔ THỊ TL 1/2000 KHU DÂN CƯ PHƯỜNG 3
BẢN ĐỒ QUY HOẠCH GIAO THÔNG VÀ CHỈ GIỚI ĐƯỜNG ĐỒ



KÍ HIỆU:

- Đất công trình công cộng
- Đất trụ sở, cơ quan
- Đất trường học
- Đất tôn giáo
- Đất ở chỉnh trang
- Đất CV cây xanh TĐTT
- Đất kênh rạch ao hồ
- Đường giao thông chính
- Đường giao thông nội bộ
- Ranh quy hoạch

X= 599964.5064
 Y= 1193491.2771



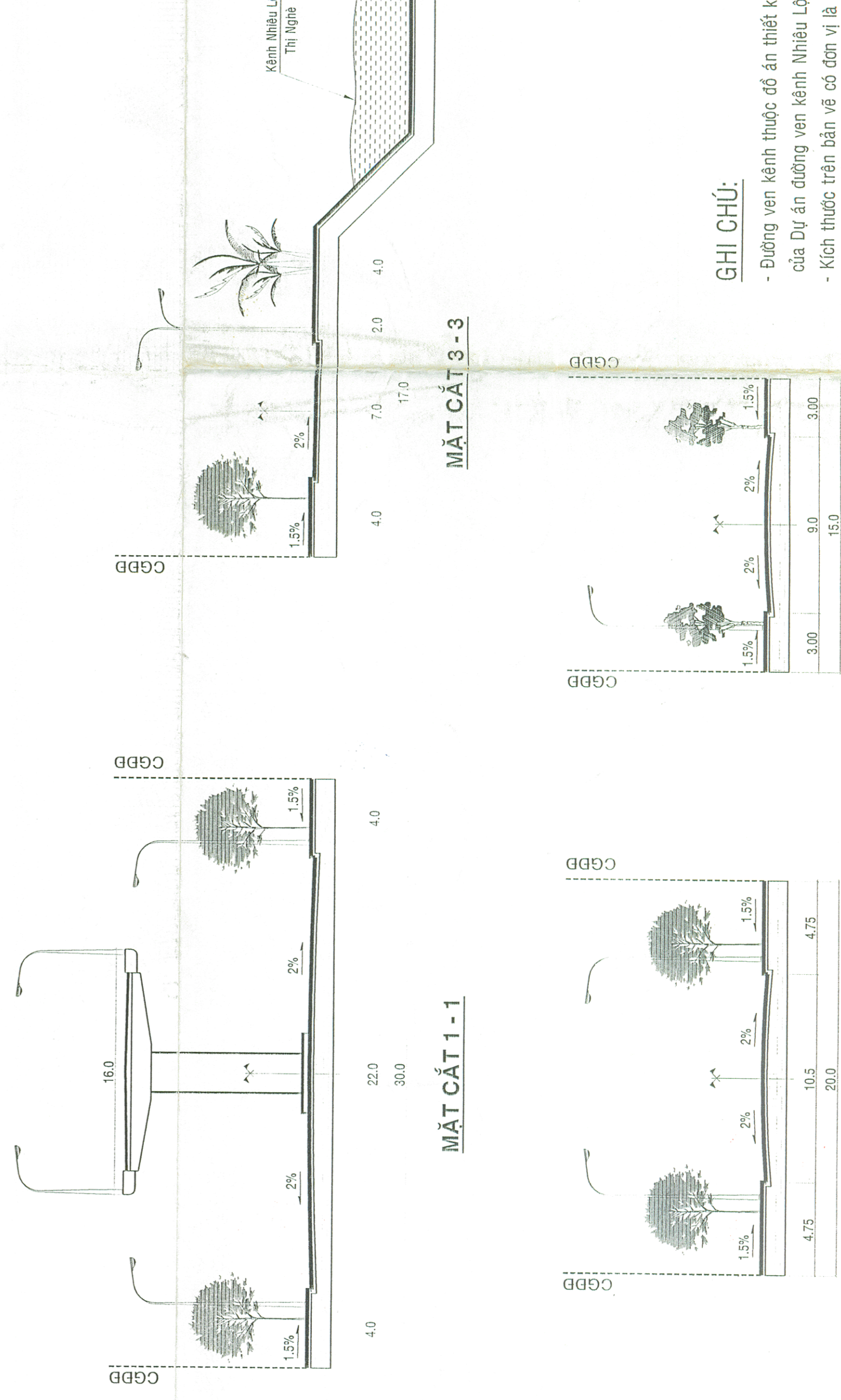
BẢNG THỐNG KÊ TỌA ĐỘ NÚT GIAO THÔNG

STT	KÍ HIỆU NÚT	X	Y
1	I	599751.9059	1194001.2788
2	II	599627.1920	1193789.3487
3	III	599547.8928	1193583.7155
4	IV	599543.7509	1193980.6254
5	V	599326.5871	1193900.0745
6	VI	599303.8950	1193726.8910
7	VII	599417.9903	1193783.6028
8	VIII	599964.5064	1193491.2771
9	IX	599796.6000	1193670.1291

BẢNG THỐNG KÊ GIAO THÔNG PHƯỜNG 3

STT	TÊN ĐƯỜNG	LỘ GIỚI (M)	CHIỀU DÀI (M)	CHIỀU RỘNG		DIỆN TÍCH (M ²)	MẶT CÁT	NĂM THỰC HIỆN
				LỀ (M)	LÒNG (M)			
1	Đường Bùi Thị Xuân	30	531.4	4.0	22.0	4.0	1_1	Đến 2010
2	Đường Phạm Văn Hai - đoạn lớn	20	327.5	4.75	10.5	4.75	2_2	Đến 2010
3	Đường Phạm Văn Hai - đoạn nhỏ	20	123.4	4.75	10.5	4.75	2_2	Đến 2010
4	Đường ven kênh	17	167.6	4.0	7.0	6.0	3_3	Đã hoàn thành
5	Nguyễn Bặc	15	168.0	3.0	9.0	3.0	4_4	2010 - 2020
Hẻm nhỏ bộ khu dân cư		2 - 10				53694.4		
Tổng cộng			7593.0			75350.0		

MẶT CẮT GIAO THÔNG ĐIỂN HÌNH
 TỈ LỆ: 1/200



GHI CHÚ:

- Đường ven kênh thuộc đồ án thiết kế kỹ thuật của Dự án đường ven kênh Nhiều Lọc, Thị Nghè.
- Kích thước trên bản vẽ có đơn vị là mét.

CHỦ TỊCH
 CƠ QUAN PHÊ DUYỆT: Ủy ban Nhân dân Quận Tân Bình
 KEM THEO QUYẾT ĐỊNH SỐ NGÀY THÁNG NĂM
CHỦ TỊCH
 Thái Thị Dự
 KT. GIÁM ĐỐC PHỐ GIÁM ĐỐC
 CƠ QUAN THẨM ĐỊNH: HCM SỞ QUY HOẠCH KIẾN TRÚC TP
 KEM THEO CÔNG VẤN SỐ NGÀY THÁNG NĂM 2008
 CƠ QUAN THỎA THUẬN:
 KEM THEO CÔNG VẤN SỐ NGÀY THÁNG NĂM
CHỦ TỊCH
 BAN ĐẦU TƯ: BAN QUẢN LÝ DỰ ÁN ĐẦU TƯ XÂY DỰNG CÔNG TRÌNH Q. TÂN BÌNH
 KEM THEO CÔNG VẤN SỐ NGÀY THÁNG NĂM
PHÓ GIÁM ĐỐC
 CÔNG TRÌNH: OH ĐIỀU CHỈNH CHI TIẾT XÂY DỰNG ĐÔ THỊ TL 1/2000 KHU DÂN CƯ PHƯỜNG 3, QUẬN TÂN BÌNH
 KHU DÂN CƯ PHƯỜNG 3, QUẬN TÂN BÌNH
 TÊN BẢN VẼ: BẢN ĐỒ QUY HOẠCH GIAO THÔNG VÀ CHỈ GIỚI ĐƯỜNG ĐỒ
 BẢN VẼ: OH SỐ GHEP: 1 A1 TỶ LỆ: 1/2000 NGÀY: J.J. 2008
 THỂ HIỆN: KS. PHAN VĂN HOÀI NHÂN
 THIẾT KẾ: KS. HỒ VĂN DƯƠNG
 CHỦ NHIỆM: Ths.KTS. HỒ VIỆT VINH
 QL.KỸ THUẬT: KS. ĐĂNG ĐỨC TIẾN, CÔNG TY TNHH THIẾT KẾ VÀ XÂY DỰNG KIẾN TRÚC MIỀN NAM
 GIÁM ĐỐC CÔNG TY: [Signature]
 KTS. NGUYỄN ANH TUYẾT
ACORN C.TY TNHH XÂY DỰNG - KIẾN TRÚC MIỀN NAM
 VĂN PHÒNG KIẾN TRÚC SỰ HỒ VIỆT VINH
 ĐỊA CHỈ: 118/48 BẠCH ĐĂNG - P.24 - QUẬN BÌNH THẠNH - TP. HỒ CHÍ MINH
 TEL: 8 840115 FAX: (84) 8 840115
 VĂN PHÒNG THIẾT KẾ VÀ XÂY DỰNG KIẾN TRÚC MIỀN NAM
 ĐỊA CHỈ: 118/48 BẠCH ĐĂNG - P.24 - QUẬN BÌNH THẠNH - TP. HỒ CHÍ MINH
 TEL: 8 840115 FAX: (84) 8 840115